

宮城県大河原合同庁舎 庁内の用件先や課室名などが分からない時の番号案内への運
転ルート

14.1 km - 約 18分

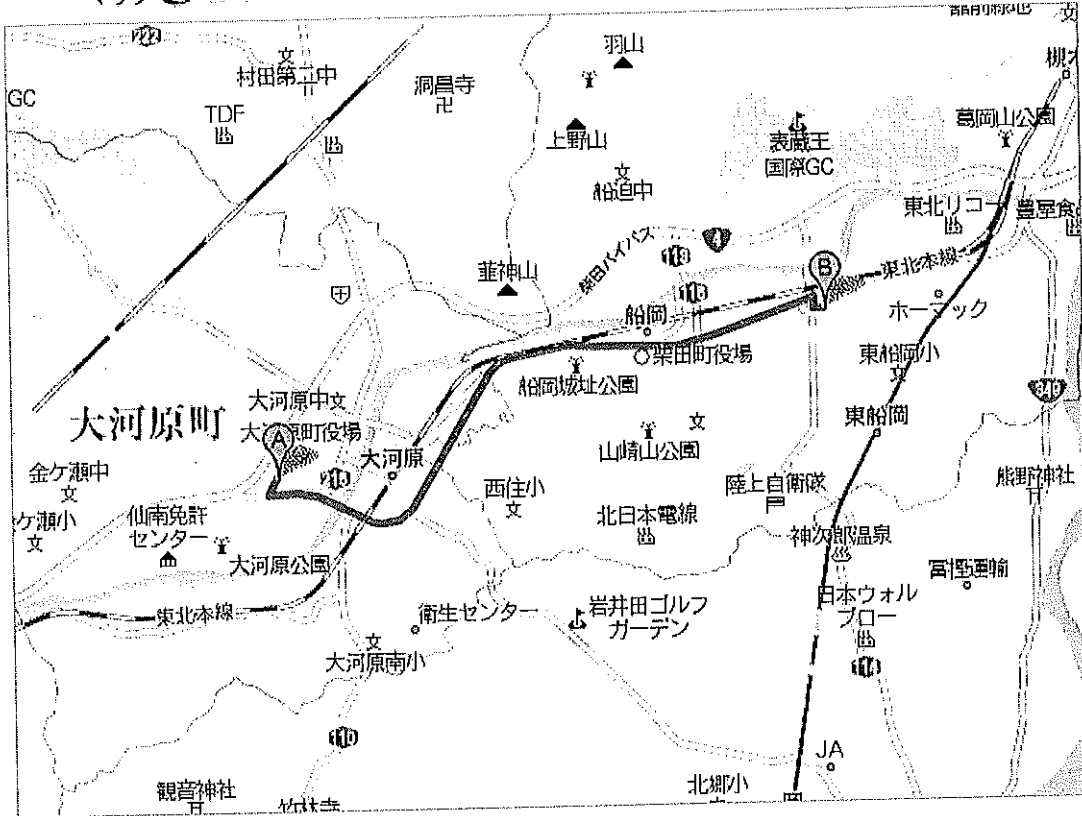
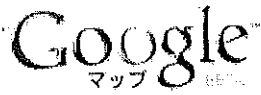
宮城県白石市八幡町12-14

- | | |
|---------------------|---------|
| 1. 国道4号線 に向かって南西に進む | 0.2 km |
| 2. 国道4号線 を右折する | 13.3 km |
| 3. 県道110号線 を右折する | 0.4 km |
| 4. 左折する | 0.2 km |

宮城県大河原合同庁舎 庁内の用件先や課室名などが分からない時の番号案内
宮城県柴田郡大河原町字南129-1

ルートおよびその他の情報は参考情報としてご利用ください。実際の状況は、混雑具合や工事、天候等の影響を受けることがあ
ります。移動時は実際の標識や案内板等に従ってください。

地図データ ©2008 ZENRIN



宮城県柴田郡柴田町船岡への運転ルート

6.2 km - 約 13分

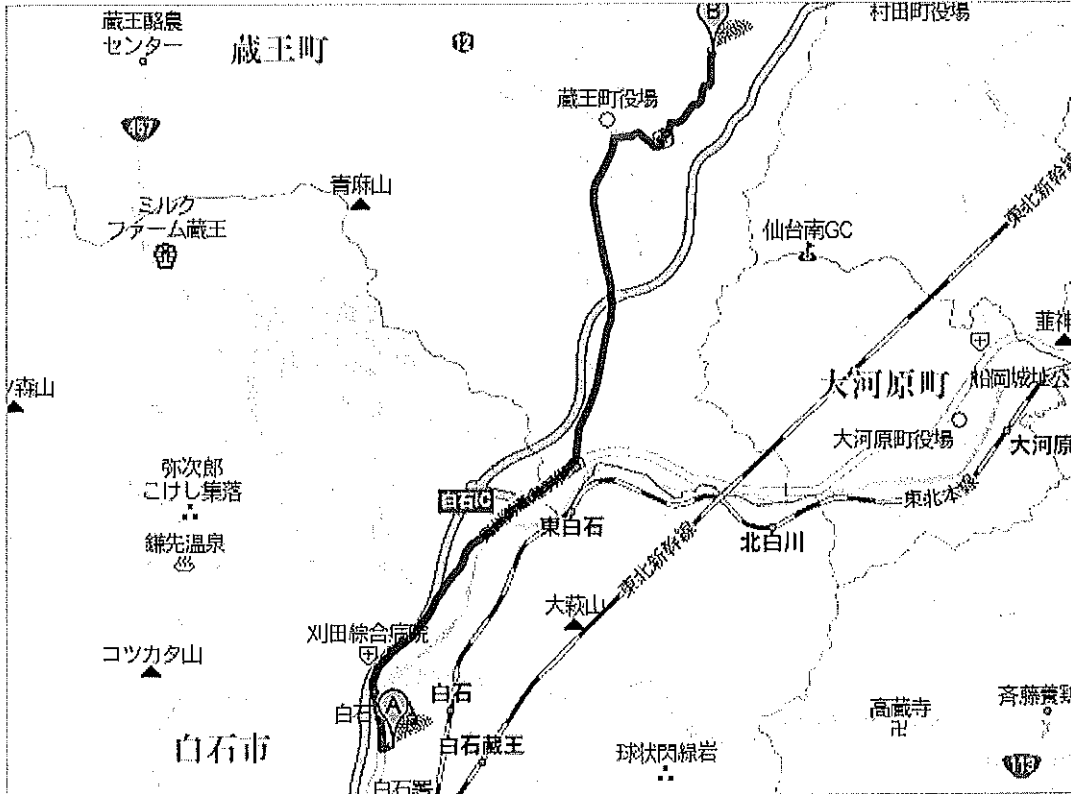
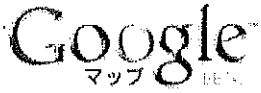
A 宮城県大河原合同庁舎 庁内の用件先や課室名などが分からない時の番号案内
宮城県柴田郡大河原町字南129-1

- | | |
|--|--------|
| 1. 奥州街道(陸羽街道)/県道110号線 に向かって南西に進む | 0.2 km |
| 2. 奥州街道(陸羽街道)/県道110号線 を左折する
そのまま 奥州街道(陸羽街道) を進む | 5.8 km |
| 3. 右折する | 0.1 km |
| 4. 左折する | 93 m |

B 宮城県柴田郡柴田町船岡

ルートおよびその他の情報は参考情報としてご利用ください。実際の状況は、混雑具合や工事、天候等の影響を受けることがあります。移動時は実際の標識や案内板等に従ってください。

地図データ ©2008 ZENRIN



宮城県刈田郡蔵王町円田曲木への運転ルート

15.9 km - 約 29分

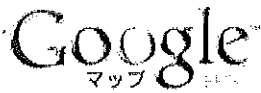
A 宮城県白石市八幡町12-14

- | | |
|---------------------|--------|
| 1. 国道4号線 に向かって南西に進む | 0.2 km |
| 2. 国道4号線 を右折する | 6.4 km |
| 3. 県道12号線 を斜め左に折れる | 6.3 km |
| 4. 県道25号線 を右折する | 3.1 km |

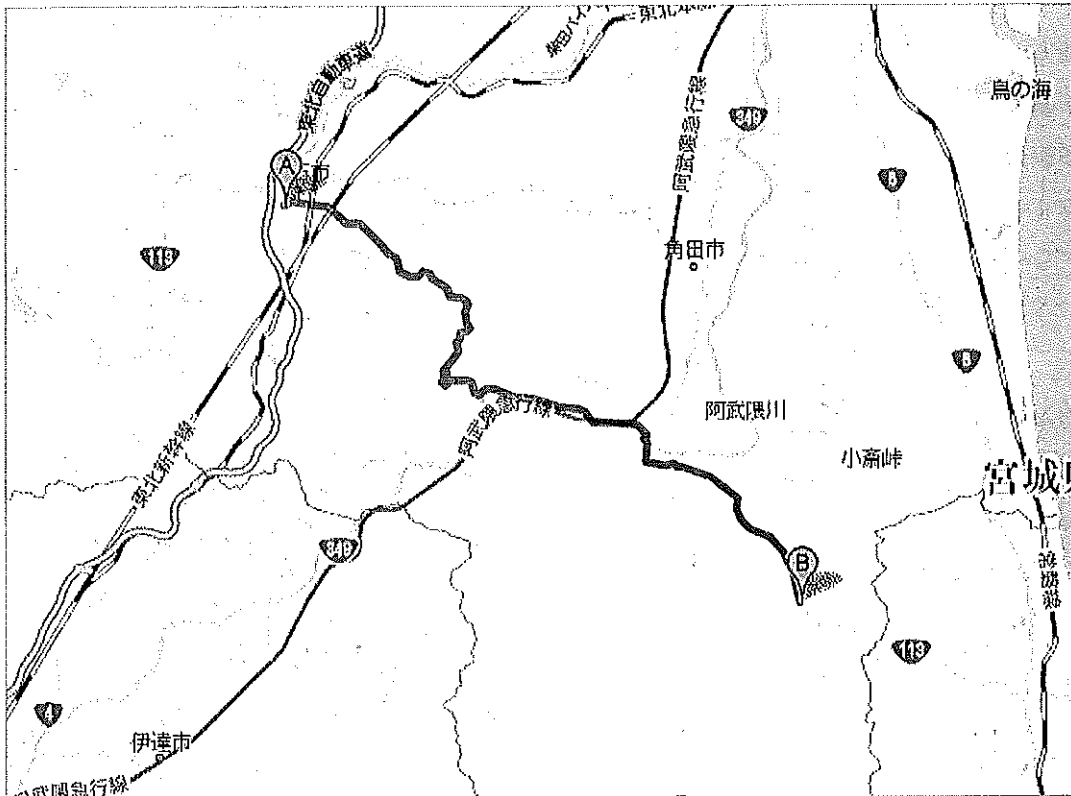
B 宮城県刈田郡蔵王町円田曲木

ルートおよびその他の情報は参考情報としてご利用ください。実際の状況は、混雑具合や工事、天候等の影響を受けることがあります。移動時は実際の標識や案内板等に従ってください。

地図データ ©2008 ZENRIN



甲第
94
号証
の
4



宮城県伊具郡丸森町大内への運転ルート

30.3 km - 約 57分

A 宮城県白石市八幡町12-14

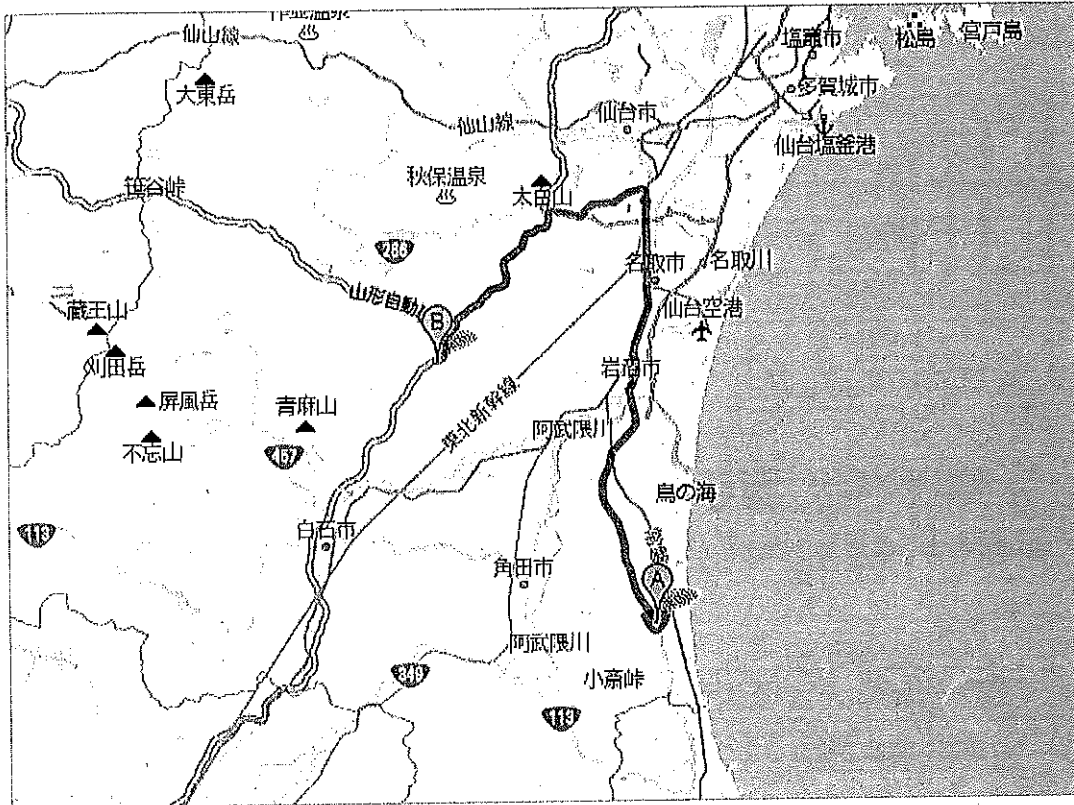
- | | |
|-------------------------|---------|
| 1. 北東に進む | 0.7 km |
| 2. 県道24号線 を直進する | 11.4 km |
| 3. 左折してそのまま 県道24号線 を進む | 0.1 km |
| 4. 左折してそのまま 県道24号線 を進む | 1.9 km |
| 5. 国道349号線 を左折する | 6.5 km |
| 6. 国道113号線 を右折する | 0.2 km |
| 7. 左折してそのまま 国道113号線 を進む | 0.9 km |
| 8. 左折してそのまま 国道113号線 を進む | 8.5 km |

B 宮城県伊具郡丸森町大内

ルートおよびその他の情報は参考情報としてご利用ください。実際の状況は、混雑具合や工事、天候等の影響を受けることがあります。移動時は実際の標識や案内板等に従ってください。

地図データ ©2008 ZENRIN

Google
マップ



甲第
94
号証の5

東北自動車道・村田ICへの運転ルート

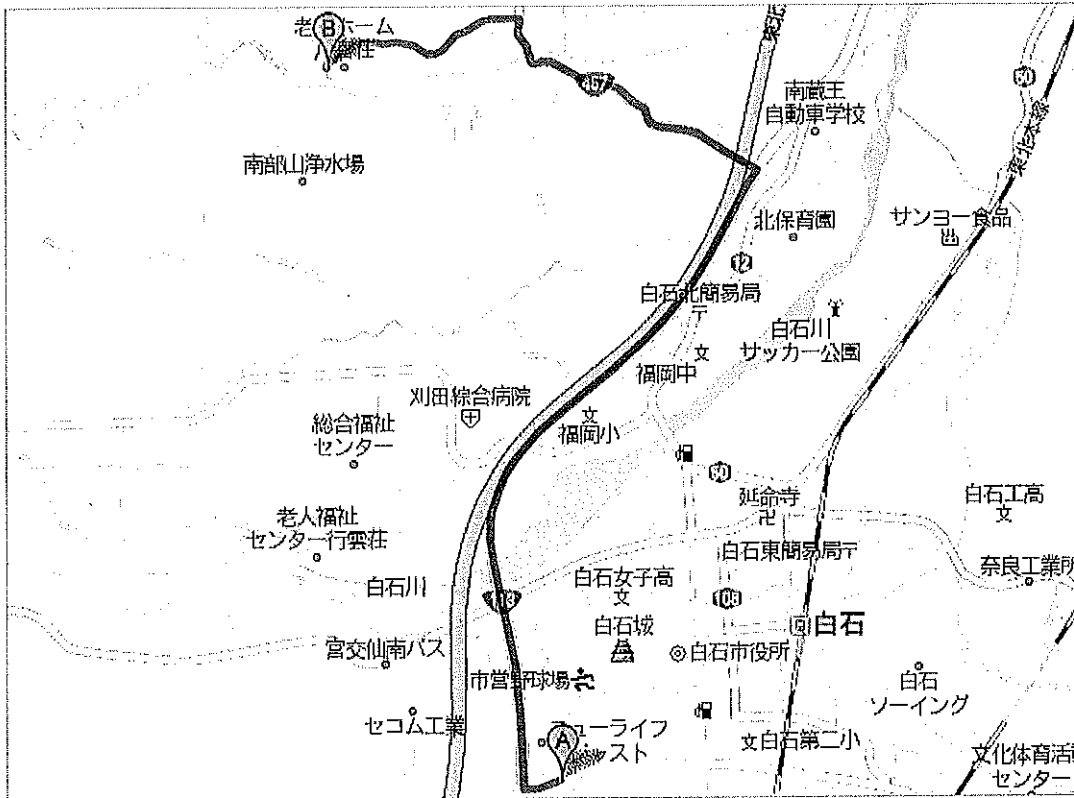
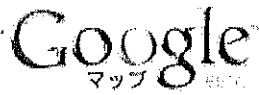
55.8 km - 約 1時間6分

宮城県亘理郡山元町

- | | |
|--|---------|
| 1. 国道6号線/陸前浜街道を北西に進む
そのまま 国道6号線 を進む | 18.3 km |
| 2. 国道4号線/岩沼バイパスを右折する
そのまま 国道4号線 を進む | 6.2 km |
| 3. 国道4号線/奥州街道(陸羽街道)を斜め左に折れる
そのまま 国道4号線 を進む | 7.6 km |
| 4. 左折してそのまま 国道4号線 を進む | 1.0 km |
| 5. 国道286号線を左折する | 7.2 km |
| 6. ランプを 東北自動車道 方面に進む
有料区間 | 0.4 km |
| 7. 分岐点を 福島・山形道・東京 の表示に従って左方向に進み 東北自動車道 に入る
有料区間
目的地は左側です | 15.1 km |

東北自動車道・村田IC

ルートおよびその他の情報は参考情報としてご利用ください。実際の状況は、混雑具合や工事、天候等の影響を受けることがあります。移動時は実際の標識や案内板等に従ってください。



八宮荘 老人福祉施設への運転ルート

5.8 km - 約 11分

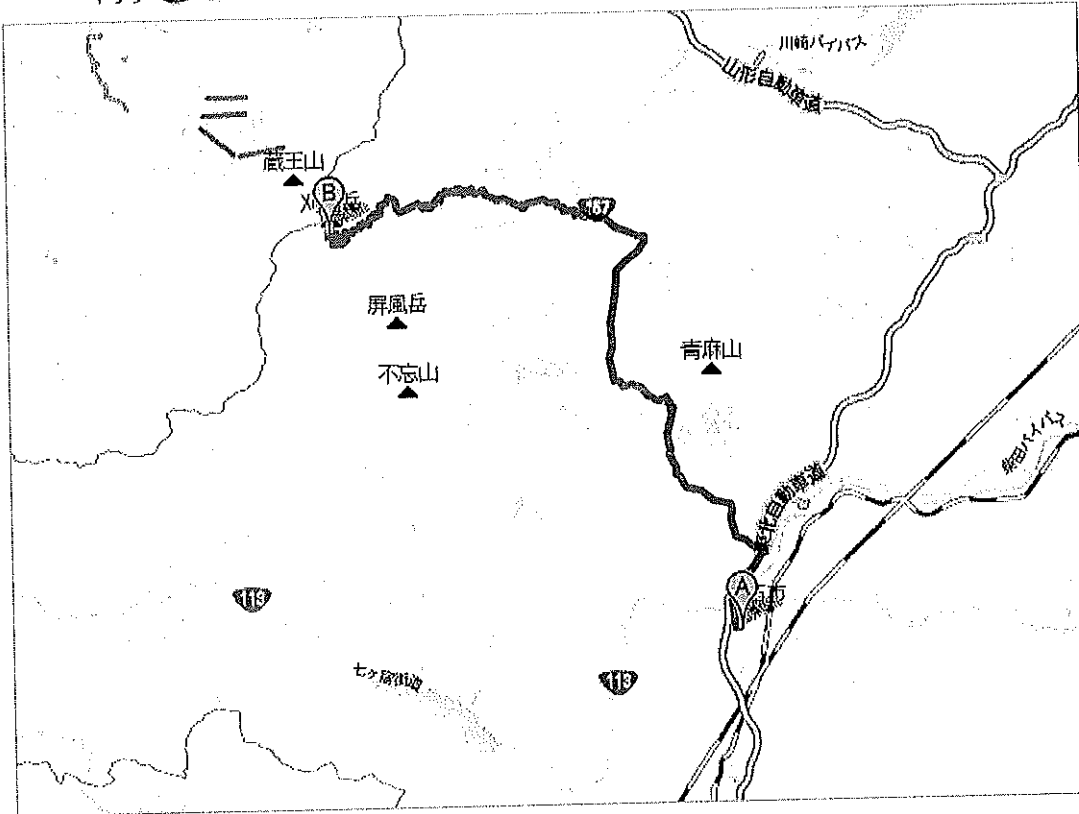
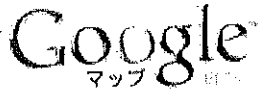
A 宮城県白石市八幡町12-14

- | | |
|---------------------|--------|
| 1. 国道4号線 に向かって南西に進む | 0.2 km |
| 2. 国道4号線 を右折する | 3.2 km |
| 3. 国道457号線 を左折する | 1.4 km |
| 4. 左折する | 1.0 km |

B 八宮荘 老人福祉施設
宮城県白石市福岡八宮字川原10-3

ルートおよびその他の情報は参考情報としてご利用ください。実際の状況は、混雑具合や工事、天候等の影響を受けることがあります。移動時は実際の標識や案内板等に従ってください。

地図データ ©2008 ZENRIN



蔵王山頂御釜への運転ルート

39.2 km - 約 1時間30分

A 宮城県白石市八幡町12-14

- | | |
|--------------------------------|---------|
| 1. 国道4号線 に向かって南西に進む | 0.2 km |
| 2. 国道4号線 を右折する | 3.2 km |
| 3. 国道457号線 を左折する | 7.5 km |
| 4. 左折してそのまま 国道457号線 を進む | 8.7 km |
| 5. 左折してそのまま 国道457号線 を進む | 38 m |
| 6. 左折してそのまま 国道457号線 を進む | 1.7 km |
| 7. 県道12号線 を左折する | 15.9 km |
| 8. 斜め右に折れてそのまま 県道12号線 を進む | 0.3 km |
| 9. 右側の出口から 蔵王ハイライン に入る
有料区間 | 1.6 km |

B 蔵王山頂御釜

ルートおよびその他の情報は参考情報としてご利用ください。実際の状況は、混雑具合や工事、天候等の影響を受けることがあります。移動時は実際の標識や案内板等に従ってください。

地図データ ©2008 ZENRIN